

Legende

Einleitestellen



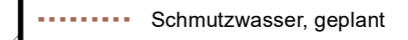
Einleitestelle wegfallend

Kläranlage



Kläranlage geplant, biologisch

Abwasserleitungen

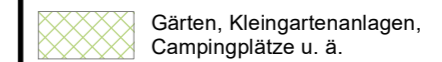


Schmutzwasser, geplant

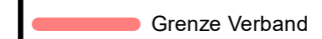
angestrebte Abwasserentsorgung



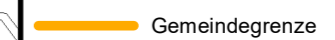
Flächen mit geplanten Anschluss bis 2030



Gärten, Kleingartenanlagen, Campingplätze u. ä.



Grenze Verband

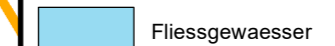


Gemeindegrenze

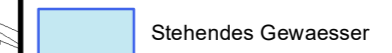


Ortsteilgrenze

Gewässer



Fließgewaesser



Stehendes Gewaesser

Zweckverband Wasserversorgung und
Abwasserbeseitigung für Städte und Gemeinden des
Landkreises Saalfeld-Rudolstadt

Remschützer Straße 50
07318 Saalfeld



Abwasserbeseitigungskonzept

geodätisches Datum:
ETRS 89

Maßstab:
1:5.000

Übersichtsplan

Bl.Nr.
1

Aufgestellt:
April 2021

Ort:
Großgörlitz