














Legende

-  Gewinnungsanlagen
- Trinkwasserschutzzonen**
-  TWSZ II
- Einleitestellen**
-  Einleitestelle wegfallend
- Kläranlage**
-  Kläranlage geplant, biologisch
- Abwasserleitungen**
-  Schmutzwasser, geplant
-  Mischwasser, vorhanden
- angestrebte Abwasserentsorgung**
-  Flächen mit geplanten Anschluss bis 2030
-  Gärten mit geplanten Anschluss bis 2030
-  Gärten, Kleingartenanlagen, Campingplätze u. ä.
- Gewässer**
-  Fließgewässer
-  Stehendes Gewässer
-  Gemeindegrenze
-  Ortsteilgrenze

Zweckverband Wasserversorgung und
Abwasserbeseitigung für Städte und Gemeinden des
Landkreises Saalfeld-Rudolstadt

Remschützer Straße 50
07318 Saalfeld



Abwasserbeseitigungskonzept

geodätisches Datum:
ETRS 89

Maßstab:
1:5.000

Übersichtsplan

Bl.Nr.
1

Aufgestellt:
April 2021

Ort:
Kleingölitz