


Legende






Einleitestellen

-  Einleitestelle Versickerung






Abwasserleitungen

-  Mischwasser, vorhanden

angestrebte Abwasserentsorgung

-  <200 Einwohner, dauerhaft dezentral, nicht Stand der Technik
-  bestehende abflusslose Grube; dauerhaft dezentral
-  vollbiologische Kleinkläranlage, dauerhaft dezentral
-  bestehende vollbiologische Kleinkläranlage in Gärten u.ä.
-  Gärten, Kleingartenanlagen, Campingplätze u. ä.

Gewässer

-  Fließgewässer
-  Stehendes Gewässer
-  Grenze Verband
-  Gemeindegrenze
-  Ortsteilgrenze

Zweckverband Wasserversorgung und
Abwasserbeseitigung für Städte und Gemeinden des
Landkreises Saalfeld-Rudolstadt

Remschützer Straße 50
07318 Saalfeld



Abwasserbeseitigungskonzept

geodätisches Datum:
ETRS 89

Maßstab:
1:5.000

Übersichtsplan

Bl.Nr.
1

Aufgestellt:
April 2021

Ort:
Neidenberga