











### Legende

-  Gewinnungsanlagen
- Trinkwasserschutzzonen**
-  TWSZ II
- Abwasserleitungen**
-  Schmutzwasser, geplant
- angestrebte Abwasserentsorgung**
-  Flächen mit geplanten Anschluss nach 2030
-  Gärten, Kleingartenanlagen, Campingplätze u. ä.
- Gewässer**
-  Fließgewaesser
-  Stehendes Gewaesser
-  Grenze Verband
-  Gemeindegrenze
-  Ortsteilgrenze

Zweckverband Wasserversorgung und  
Abwasserbeseitigung für Städte und Gemeinden des  
Landkreises Saalfeld-Rudolstadt

Remschützer Straße 50  
07318 Saalfeld



## Abwasserbeseitigungskonzept

geodätisches Datum: ETRS 89	Maßstab: 1:5.000	Übersichtsplan
Bl.Nr. 1	Aufgestellt: Mai 2021	Ort: Buchbach