















Lichtenhain

Legende

-  Gewinnungsanlagen
- Trinkwasserschutzzonen**
-  TWSZ II
- Einleitstellen**
-  Einleitstelle wegfallend
- Kläranlage**
-  Kläranlage geplant, biologisch
- Bauwerke**
-  Pumpwerk geplant
-  Regenüberlaufbecken geplant
- Abwasserleitungen**
-  Schmutzwasser, geplant
-  Mischwasser, vorhanden
- angestrebte Abwasserentsorgung**
-  Flächen mit geplanten Anschluss nach 2030
-  Gärten, Kleingartenanlagen, Campingplätze u. ä.
- Gewässer**
-  Fließgewässer
-  Grenze Verband
-  Gemeindegrenze
-  Ortsteilgrenze

114 EW
119 EW
2034

Zweckverband Wasserversorgung und
Abwasserbeseitigung für Städte und Gemeinden des
Landkreises Saalfeld-Rudolstadt

Remschützer Straße 50
07318 Saalfeld



Abwasserbeseitigungskonzept

geodätisches Datum: ETRS 89	Maßstab: 1:5.000	Übersichtsplan
Bl.Nr. 1	Aufgestellt: Mai 2021	Ort: Lichtenhain