













Legende

-  Gewinnungsanlagen
- TWSZ**
-  II
- Einleitestellen**
-  Einleitestelle vorhanden
- Abwasserleitungen**
-  Mischwasser, vorhanden
- angestrebte Abwasserentsorgung**
-  <200 Einwohner, dauerhaft dezentral, nicht Stand der Technik
-  vollbiologische Kleinkläranlage, dauerhaft dezentral
-  Gärten, Kleingartenanlagen, Campingplätze u. ä.
-  verrohrte Bäche
- Gewässer**
-  Fließgewässer
-  Stehendes Gewässer
-  Gemeindegrenze
-  Ortsteilgrenze

Zweckverband Wasserversorgung und
Abwasserbeseitigung für Städte und Gemeinden des
Landkreises Saalfeld-Rudolstadt

Remschützer Straße 50
07318 Saalfeld



Abwasserbeseitigungskonzept

geodätisches Datum:
ETRS 89

Maßstab:
1:5.000

Übersichtsplan

Bl.Nr.
1

Aufgestellt:
Mai 2021

Ort:
Schaderthal