



### Legende


**Einleitestellen**


 Einleitestelle vorhanden


**Abwasserleitungen**

 Mischwasser, vorhanden


**angestrebte Abwasserentsorgung**


 <200 Einwohner, dauerhaft dezentral, nicht Stand der Technik


 vollbiologische Kleinkläranlage, dauerhaft dezentral


 Gärten, Kleingartenanlagen, Campingplätze u. ä.


**Gewässer**

 Fließgewässer

 Stehendes Gewässer

 Grenze Verband

 Gemeindegrenze

 Ortsteilgrenze

Zweckverband Wasserversorgung und  
Abwasserbeseitigung für Städte und Gemeinden des  
Landkreises Saalfeld-Rudolstadt

Remschützer Straße 50  
07318 Saalfeld



## Abwasserbeseitigungskonzept

geodätisches Datum: ETRS 89	Maßstab: 1:5.000	Übersichtsplan
Bl.Nr. 1	Aufgestellt: März 2021	Ort: Altremda