


Legende


Einleitestellen


 Einleitestelle vorhanden

Kläranlage


 Kläranlage vorhanden - Ausbau


Abwasserleitungen


 Schmutzwasser, geplant


 Regenwasser, vorhanden

angestrebte Abwasserentsorgung

 Flächen die bereits angeschlossen sind


 bestehende vollbiologische Kleinkläranlage in Gärten u.ä.

 Gärten, Kleingartenanlagen, Campingplätze u. ä.

 verrohrte Bäche

Gewässer

 Fließgewässer

 Stehendes Gewässer

 Ortsteilgrenze

Zweckverband Wasserversorgung und
Abwasserbeseitigung für Städte und Gemeinden des
Landkreises Saalfeld-Rudolstadt

Remschützer Straße 50
07318 Saalfeld



Abwasserbeseitigungskonzept

geodätisches Datum:
ETRS 89

Maßstab:
1:5.000

Übersichtsplan

Bl.Nr.
1

Aufgestellt:
Mai 2021

Ort:
Bernsdorf