











Knobelsdorf

Legende

-  Gewinnungsanlagen
- Trinkwasserschutzzonen**
-  TWSZ II
- Einleitestellen**
-  Einleitestelle vorhanden
- Abwasserleitungen**
-  Mischwasser, vorhanden
- angestrebte Abwasserentsorgung**
-  <200 Einwohner, dauerhaft dezentral, nicht Stand der Technik
-  vollbiologische Kleinkläranlage, dauerhaft dezentral
-  Gärten, Kleingartenanlagen, Campingplätze u. ä.
- Gewässer**
-  Fließgewässer
-  Gemeindegrenze
-  Ortsteilgrenze

36 EW

Zweckverband Wasserversorgung und
Abwasserbeseitigung für Städte und Gemeinden des
Landkreises Saalfeld-Rudolstadt

Remschützer Straße 50
07318 Saalfeld



Abwasserbeseitigungskonzept

geodätisches Datum: ETRS 89	Maßstab: 1:5.000	Übersichtsplan
Bl.Nr. 1	Aufgestellt: Mai 2021	Ort: Knobelsdorf